


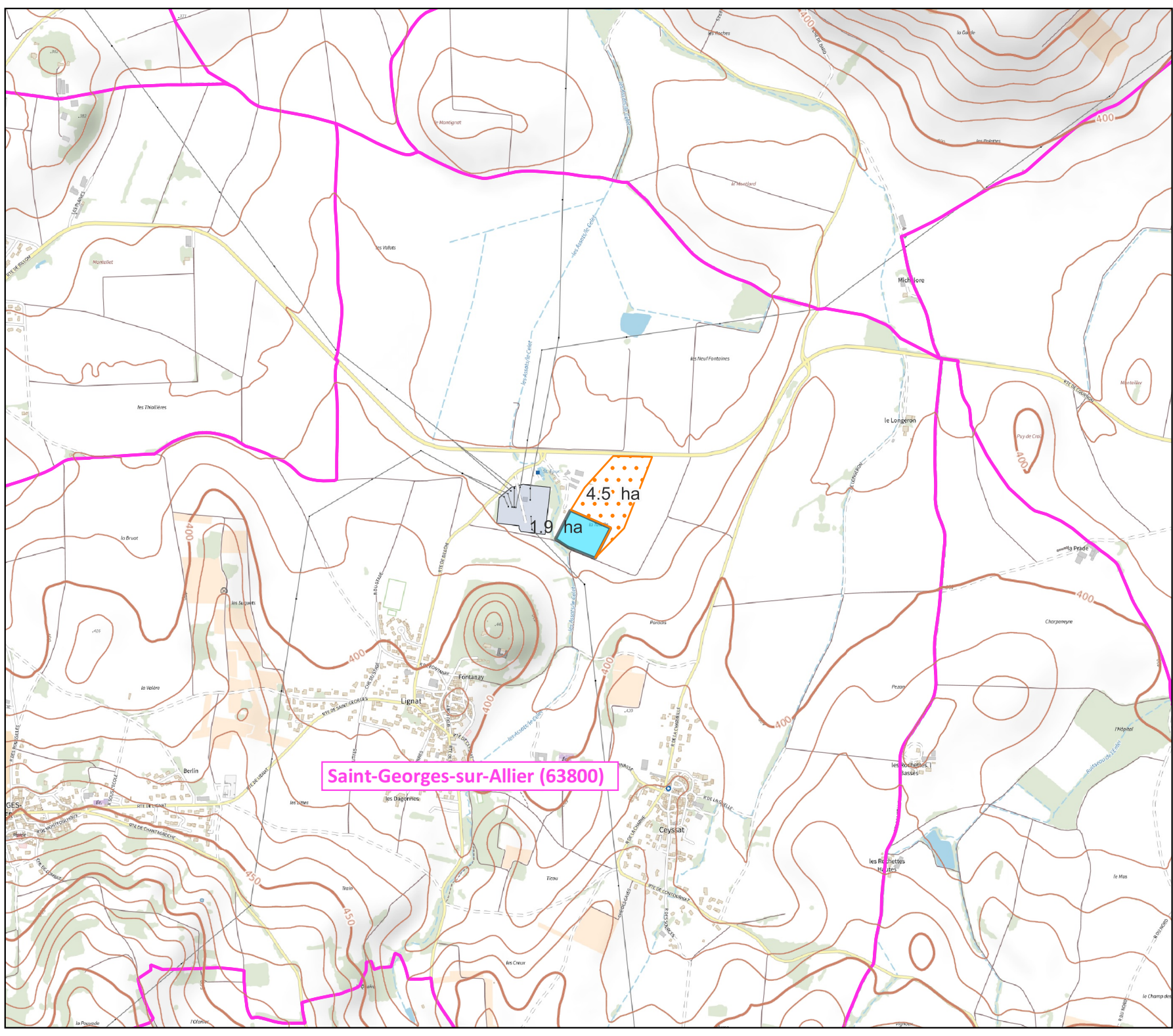
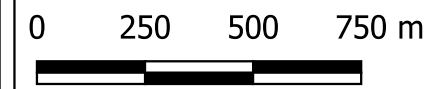


-  Bassin versant intercepté
-  Limites communale
-  Emprises projets

Parcelle : ZM 0021



**Saint-Georges-sur-Allier (63800)**

01	29/05/2023	CRO	Création
Version	Date	Auteur	Commentaire



Tout droit réservés. Toute reproduction intégrale ou partielle, faite sans le consentement de l'auteur ou de ses ayants droit ou ayants cause est illicite.